ΣΤΑΥΡΟΣ ΝΙΑΡΧΟΣ | ΑΑ Πρόβλεψη: 356873
Ημερ/νία Κύρωσης Μελέτης: 06-02-2013
Ισχύς Οικοδομικής Αδείας: 1 έτος
Πίνακας Θέσεων Φωτοβολταϊκών: https://maps.kmz.gr/solarkos/kml/Photo-Voltaic/Photo-Voltaic.kmz

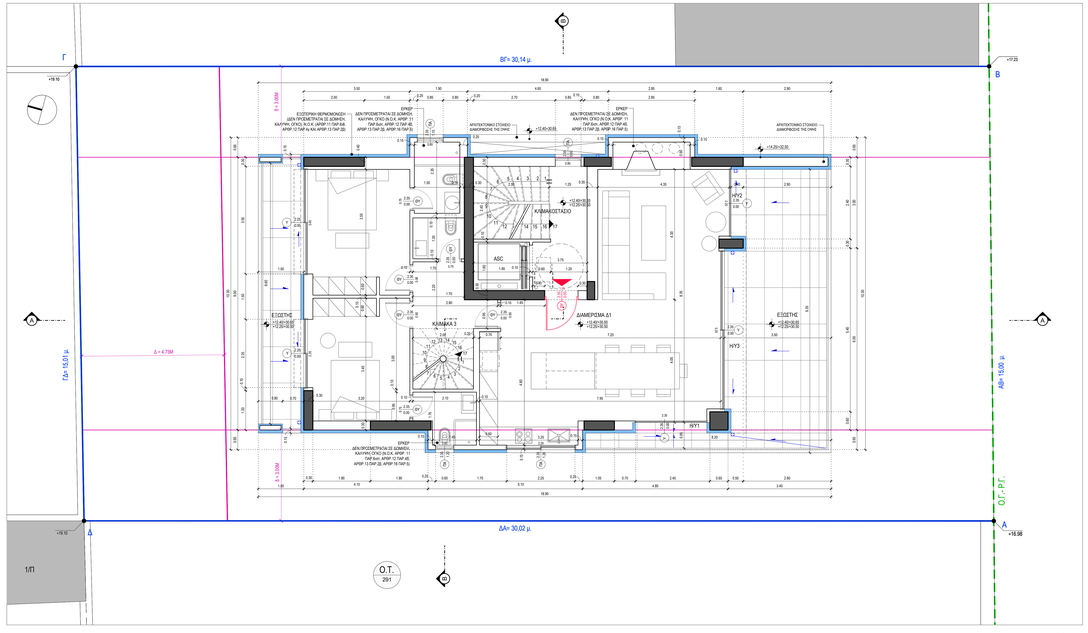

ΚΑΤΟΨΗ Γ' ΟΡΟΦΟΥ

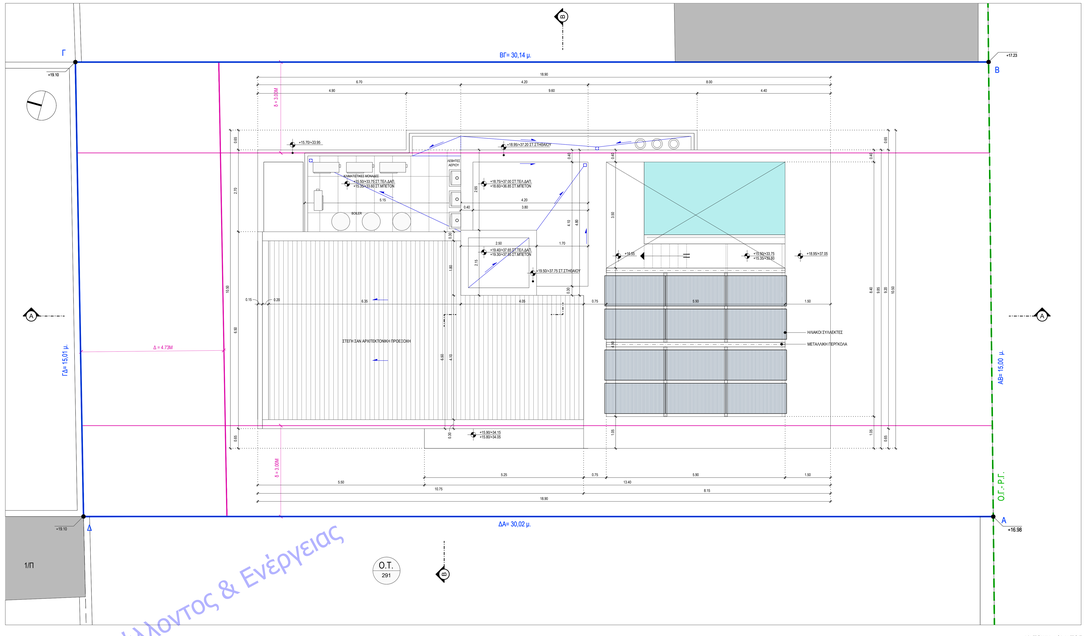

ΚΑΤΟΨΗ ΔΩΜΑΤΟΣ

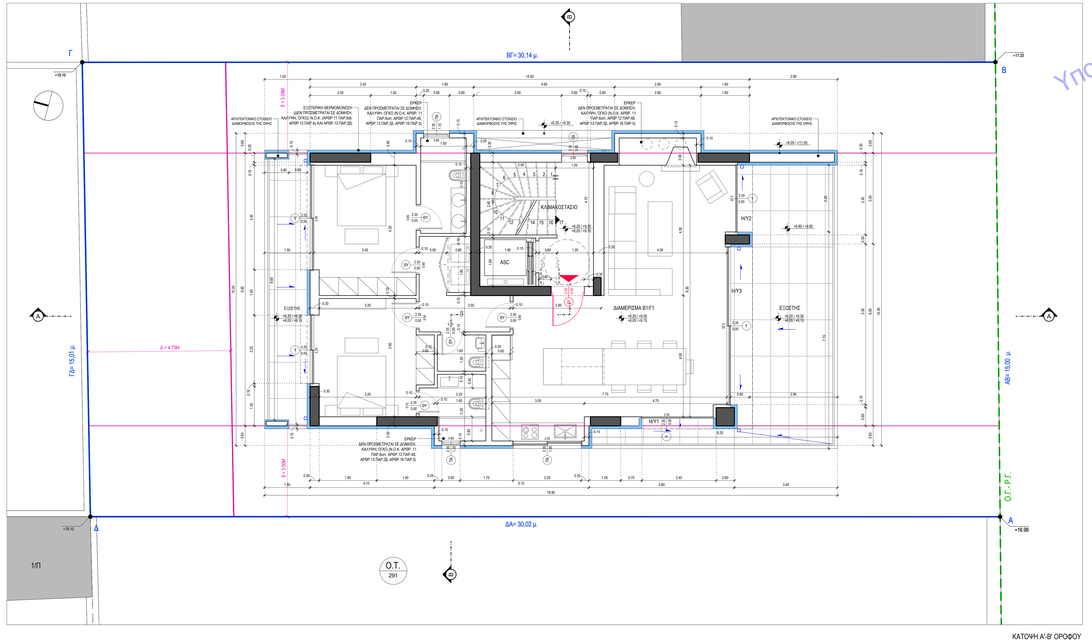

ΚΑΤΟΨΗ Α'-Β' ΟΡΟΦΟΥ

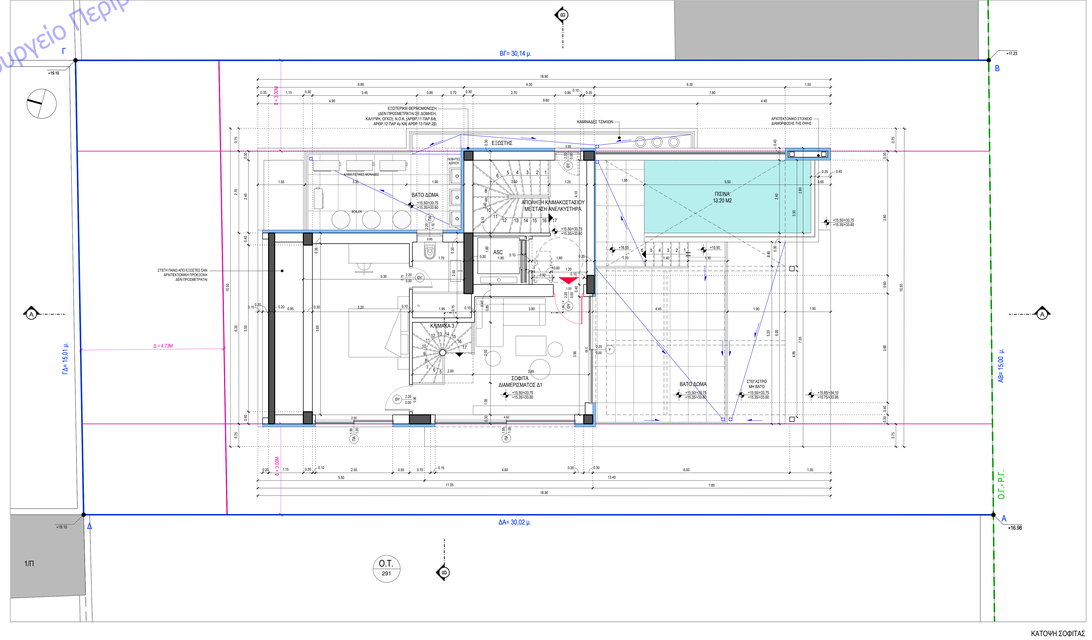

ΚΑΤΟΨΗ ΣΟΦΙΤΑΣ

Υπουργείο Περιβάλλοντος & Ενέργειας

ΥΠΟΜΝΗΜΑ

ΣΥΜΒΟΛΙΣΜΟΙ

- ΡΥΜΟΤΟΜΗΚΗ ΓΡΑΜΜΗ
- ΟΙΚΟΔΟΜΙΚΗ ΓΡΑΜΜΗ
- ΟΡΙΟ ΟΙΚΟΠΕΔΟΥ
- ΠΑΨΗ ΑΠΟΣΤΑΣΗΣ Β.
- ΥΨΟΜΕΤΡΟ ΔΩΦΑΟΥΣ
- ΣΤΑΘΜΗ ΔΑΠΕΔΟΥ
- ΣΤΑΘΜΗ ΣΤΟΙΧΕΙΟΥ
- ΚΛΕΙΣΗ ΔΑΠΕΔΟΥ
- ΡΥΘΕΣ ΟΜΒΡΩΝ
- ΥΑΚΟΣΤΑΣΙΟ ΑΟΥΤΗΜΟΥ
- ΘΥΡΑ
- ΘΥΡΑ ΠΥΡΟΠΡΟΣΤΑΣΙΑΣ
- ΔΕΝΤΡΑ
- ΚΑΝΝΙΟ ΟΙΚΟΠΕΔΟ
- ΣΥΛΛΟΓΟ ΔΑΠΕΔΟΥ
- ΠΛΑΚΟΣΤΡΩΤΟ
- ΣΤΡΟΦΗ ΑΝΑΣΟΥΣΗΣ ΑΜΕΑ ΔΙΑΜΕΤΡΟΥ Δ=1.50 Μ.
- ΑΝΑΣΟΥΣΗ ΑΜΕΑ

ΔΟΜΙΚΑ Υλικά

- ΦΕΡΟΝΤΑ ΣΤΟΙΧΕΙΑ ΑΠΟ ΟΠΛΙΣΜΕΝΟ ΣΚΥΡΟΔΕΜΑ
- ΣΤΟΙΧΕΙΑ ΑΠΟ ΣΚΥΡΟΔΕΜΑ ΠΛΗΡΣΕΩΣ
- ΤΟΙΧΟΠΛΟΙΑ
- ΕΞΩΤΕΡΙΚΗ ΘΕΡΜΟΜΟΝΩΣΗ

ΦΥΤΙΚΟΣ ΦΟΤΕΜΟΣ - ΑΕΡΕΜΟΣ

Α' / Β' ΟΡΟΦΟΣ

	Ε.ΚΟΡΟΥ	Ε.Ε.Σ	Ε.ΑΠΑΓΟΥΜΕΝΟ ΑΝΟΙΓΜΑΤΟΣ	Ε.ΑΝΟΙΓΜΑΤΟΣ
ΚΑΘΕΤΟΣ ΔΑΚΤΥΤΙΔΙ 3/3	46.13 M2	31.70 M2	46.13 + 31.70 M2 X 10% = 8.38 M2	2.59+4.75+12.23+4.41 M2 = 23.92 M2
ΥΨΟ 1 (ΔΥΤΙΚΟ)	12.87 M2	5.46 M2	12.87 + 5.46 M2 X 10% = 1.83 M2	5.08 M2
ΥΨΟ 2 (ΑΝΑΤΟΛΙΚΟ)	12.44 M2	9.18 M2	12.44 + 9.18 M2 X 10% = 1.77 M2	7.78 M2
ΚΛΙΜΑΚΟΣΤΑΣΙΟ	12.21 M2		0.00 M2	2.00 M2

Γ' ΟΡΟΦΟΣ

	Ε.ΚΟΡΟΥ	Ε.Ε.Σ	Ε.ΑΠΑΓΟΥΜΕΝΟ ΑΝΟΙΓΜΑΤΟΣ	Ε.ΑΝΟΙΓΜΑΤΟΣ
ΚΑΘΕΤΟΣ ΔΑΚΤΥΤΙΔΙ 4	30.00 M2	31.70 M2	30.00 + 31.70 M2 X 10% = 6.17 M2	2.59+4.75+12.11+6.17 M2 = 24.81 M2
ΥΨΟ 1 (ΔΥΤΙΚΟ)	12.03 M2	4.60 M2	12.03 + 4.60 M2 X 10% = 1.66 M2	5.08 M2
ΥΨΟ 2 (ΑΝΑΤΟΛΙΚΟ)	12.56 M2	4.97 M2	12.56 + 4.97 M2 X 10% = 1.75 M2	7.78 M2
ΚΛΙΜΑΚΟΣΤΑΣΙΟ	12.21 M2		0.00 M2	2.00 M2

ΣΟΦΙΤΑ

	Ε.ΚΟΡΟΥ	Ε.Ε.Σ	Ε.ΑΠΑΓΟΥΜΕΝΟ ΑΝΟΙΓΜΑΤΟΣ	Ε.ΑΝΟΙΓΜΑΤΟΣ
ΚΑΘΕΤΟ	20.00 M2		20.00 M2 X 10% = 2.00 M2	4.37 + 7.15 M2 = 12.07 M2
ΥΨ.	19.90 M2		20.19 M2 X 10% = 2.01 M2	2.42 M2
ΚΛΙΜΑΚΟΣΤΑΣΙΟ	12.21 M2		0.00 M2	2.00 M2

ΕΠΙΦΑΝΕΙΕΣ ΧΩΡΩΝ ΓΙΑ ΤΗ ΣΥΣΤΑΣΗ ΟΡΙΖΟΝΤΙΟΥ ΙΔΙΟΚΤΗΣΙΑΣ

Α' / Β' ΟΡΟΦΟΣ

ΔΙΑΜΕΡΕΣΜΑ Β1 / Γ1	119.74 M2
ΚΟΙΝΟΧΡΗΣΤΟ ΚΛΙΜΑΚΟΣΤΑΣΙΟ	16.88 M2

Γ' ΟΡΟΦΟΣ

ΔΙΑΜΕΡΕΣΜΑ Δ1	119.74 M2
ΚΟΙΝΟΧΡΗΣΤΟ ΚΛΙΜΑΚΟΣΤΑΣΙΟ	16.88 M2

ΔΩΜΑ

ΔΙΑΜΕΡΕΣΜΑ Δ1 ΟΣΦΙΤΑΣ	55.44 M2
ΚΟΙΝΟΧΡΗΣΤΟ ΚΛΙΜΑΚΟΣΤΑΣΙΟ	19.31 M2

ΠΡΟΣΒΑΣΙΜΟΤΗΤΑ ΑΜΕΑ

Η ΠΡΟΣΒΑΣΗ ΣΤΟΥΣ ΟΡΟΦΟΥΣ ΕΠΙΤΥΓΧΑΝΕΤΑΙ ΜΕΣΩ ΑΝΕΛΚΥΣΤΗΡΑ ΜΕ ΔΙΑΣΤΑΣΕΙΣ ΘΑΛΑΜΟΥ 1.40 X 1.10 Μ ΚΑΙ ΠΛΑΤΙΣΜΑΛΟ ΕΛΕΥΘΕΡΗ ΔΙΑΜΕΤΡΟΥ 1.50 Μ.
ΣΤΟ ΚΟΙΝΟΧΡΗΣΤΟ ΚΛΙΜΑΚΟΣΤΑΣΙΟ ΥΠΑΡΧΕΙ ΧΩΡΟΣ ΑΝΑΜΟΝΗΣ ΑΜΑΞΙΔΙΟΥ ΑΜΕΑ ΣΕ ΠΕΡΙΤΤΟΣΗ ΕΚΤΑΚΤΩΝ ΑΝΑΓΚΩΝ.

ΑΝΑΘΕΩΡΗΣΕΙΣ

No	ΗΜΕΡΟΜΗΝΙΑ	ΠΕΡΙΓΡΑΦΗ

ΕΡΓΟΔΟΤΗΣ

ΑΦΟΙ ΣΚΟΡΔΑΡΑ ΟΕ

ΕΡΓΟ

ΑΝΑΘΕΩΡΗΣΗ ΤΗΣ ΥΠ' ΑΡΙΘΜ 257319/2021 ΑΔΕΙΑΣ ΓΙΑ ΤΗΝ ΤΡΟΠΟΠΟΙΗΣΗ ΟΨΕΩΝ, ΑΛΛΑΓΗ ΘΕΣΗΣ ΠΕΖΟΔΑΣ, ΜΗΚΑΝΟΣΤΑΣΙΟΥ ΚΑΙ ΔΕΞΑΜΕΝΗΣ, ΑΛΛΑΓΗ ΔΙΑΜΟΡΦΩΣΗΣ ΠΕΡΒΑΛΛΟΝΤΟΣ ΧΩΡΟΥ, ΤΡΟΠΟΠΟΙΗΣΗ ΕΣΩΤΕΡΙΚΗΣ ΔΙΑΡΡΥΘΜΙΣΗΣ, ΔΙΑΜΕΡΙΣΜΑΤΩΝ ΚΑΙ ΑΛΛΑΓΗ ΜΕΛΕΤΗΤΗ-ΑΡΧΙΤΕΚΤΟΝΙΚΩΝ.

ΘΕΣΗ ΕΡΓΟΥ

ΧΡΕΤΟΦΟΡΟΥ ΝΕΖΕΡ 19, ΟΤ291
ΔΗΜΟΣ ΓΛΥΦΑΔΑΣ

ΚΑΤΗΓΟΡΙΑ - ΣΤΑΔΙΟ ΜΕΛΕΤΗΣ

ΑΡΧΙΤΕΚΤΟΝΙΚΗ ΜΕΛΕΤΗ - ΜΕΛΕΤΗ ΠΡΟΣΒΑΣΙΜΟΤΗΤΑΣ ΑΜΕΑ - ΣΕΙΡΑ ΣΧΕΔΙΟΥ ΠΟΛΕΩΣ ΟΡΙΣΤΙΚΗ ΜΕΛΕΤΗ

ΤΙΤΛΟΣ

ΚΑΤΟΨΗ Α', Β' ΚΑΙ Γ' ΟΡΟΦΟΥ
ΚΑΤΟΨΗ Δ ΟΡΟΦΟΥ ΚΑΙ ΔΩΜΑΤΟΣ

ΑΡ. ΣΧΕΔΙΟΥ: A02

ΚΛΙΜΑΚΑ	ΗΜΕΡΟΜΗΝΙΑ
1:50	15.12.2021

ΣΧΕΔΙΟ ΚΛΕΙΣΙΜΟ

ΜΕΛΕΤΗΤΕΣ

ΑΡΧΙΤΕΚΤΟΝΙΚΟ ΜΕΛΕΤΗ
Δ. ΤΣΑΓΚΑΡΑΚΗ
ΜΗΧΑΝΟΛΟΓΟΗΛΕΚΤΡΟΝΙΚΟ ΜΕΛΕΤΗ
Ν. ΜΟΥΤΑΚΟΣ
ΗΛΕΚΤΡΟΜΗΧΑΝΟΛΟΓΙΚΗ ΜΕΛΕΤΗ
Γ. ΚΑΡΒΟΥΝΗΣ
ΤΟΠΟΓΡΑΦΙΚΗ ΜΕΛΕΤΗ
Ι. ΚΑΡΤΙΟΝΤΙΝΗ

ΥΠΟΓΡΑΦΗ-ΣΦΡΑΓΙΔΑ

ΔΑΡΕΙΑ Χ. ΤΣΑΓΚΑΡΑΚΗ
ΑΡΧΙΤΕΚΤΩΝ ΜΗΧΑΝΙΚΟΣ Α.Π.Ο.
Α.Μ. Τ.Ε.Ε. 53060
Ε.-ΛΑΜΝΗΑ 7 - ΑΘΗΝΑ 11524 - ΤΗΛ. 210 6930472
ΑΦΜ: 043533387 - ΔΟΥ: ΥΨΗΛΟΥ

ΘΕΩΡΗΘΗΚΕ

ΑΑ ΣΧΕΔΙΟΥ	ΚΩΔ. ΜΕΛΕΤΗΣ	ΧΕΙΡΙΣΤΗΣ	ΣΤΟΙΧΕΙΑ ΗΥΥ
02	KAT-03	ΔΚ	HOUSES/SKORDARAS-JAVID/GLYFADA/LICENSE/POLANA/THEORISSI